

LEGENDA/QUANTITATIVO DE PAVIMENTAÇÃO	
INTERNO À POLIGONAL	EXTERNO À POLIGONAL
PAV/ALÇADA INTERNA PAVER 2.873,18 m ² (Área de estacionamento + lazer + calçamento, exceto horta e sinalização tátil visual)	ALÇADA EXTERNA EM CONCRETO 82,25 m ² (A ser executada pela contratada nos acessos do empreendimento com o padrão aprovado no Projeto de Urbanização)
GRAMA INTERNA (Ver anteprojeto de paisagismo)	GRAMA EXTERNA (A ser executada pela contratada)
MEIO-FIO PARA PAVER 1.375,89 m (Meio-fio em concreto para paver, nas áreas internas)	GUIA REBAIXADA (A ser executada pela contratada) 6,00 m
MEIO-FIO COM SARJETA 67,40 m (Meio-fio em concreto com sarjeta no Estacionamento)	
PISO TÁTIL DIRECIONAL (Em concreto, nas áreas internas) 151,74 m ²	
PISO TÁTIL DE ALERTA (Em concreto, nas áreas internas) 22,40 m ²	
PINTURA BRANCA (Demarcação de vagas de estacionamento) 13,93 m ²	

OBSERVAÇÕES PARA A ELABORAÇÃO DO PROJETO BÁSICO

- A EMPRESA VENCEDORA DEVERÁ ATENDER AS NORMAS TÉCNICAS VIGENTES, AS NORMAS DA LEGISLAÇÃO MUNICIPAL, AS NORMAS DA CONCESSIONÁRIA DE SERVIÇOS PÚBLICOS LOCAIS PARA TODOS OS SERVIÇOS E AS ESPECIFICAÇÕES MÍNIMAS DA COHAPAR.
- A EMPRESA VENCEDORA DEVERÁ SE COMPROMETER A ATENDER A PAVIMENTAÇÃO ASSUMINDO INTEGRAL RESPONSABILIDADE (FINANCEIRA, TÉCNICA E DE EXECUÇÃO) PARA TODA E QUALQUER INTERVENÇÃO QUE SE FAÇA NECESSÁRIA NO DECORRER DA OBRA.
- DURANTE A EXECUÇÃO E APÓS O TÉRMINO DO EMPREENDIMENTO, DEVERÃO SER UTILIZADOS DISPOSITIVOS DE CONTENÇÃO, PROVISÓRIOS E/OU PERMANENTES, PARA GARANTIR A LIMPEZA, ESTABILIDADE E INTEGRIDADE DO ENTORNO DA OBRA.
- OS MATERIAIS UTILIZADOS PARA ATERRAMENTO DEVERÃO SER DE PRIMEIRA QUALIDADE E ISENTOS DE MATÉRIA ORGÂNICA, ENTULHOS E IMPUREZAS.

ESPECIFICAÇÕES MÍNIMAS PARA ELABORAÇÃO DO PROJETO BÁSICO DE PAVIMENTAÇÃO

- O PROJETO BÁSICO SERÁ REFERENTE À PAVIMENTAÇÃO E ACESSIBILIDADE PARA AS RUAS E UNIDADES HABITACIONAIS INTERNAS À POLIGONAL DE INTERVENÇÃO CONTEMPLADA NO ANTEPROJETO DE URBANIZAÇÃO.
- O DESNÍVEL MÁXIMO DO PISO DA HABITAÇÃO EM RELAÇÃO À CALÇADA INTERNA DO EMPREENDIMENTO DEVERÁ POSSIBILITAR ACESSO À UNIDADE HABITACIONAL COM DECLIVIDADE MÁXIMA DE 5,00%.
- A COTA DA SOLEIRA DA UNIDADE HABITACIONAL DEVERÁ SER EXECUTADA NO MÍNIMO 15 CM ACIMA DO PATAMAR.
- PARA ABERTURA DAS RUAS INTERNAS À POLIGONAL DE INTERVENÇÃO DEVERÁ SER PREVISTO A PASSEIAGEM DA CAMADA VEGETAL SUPERFICIAL COM ESPESURA MÍNIMA DE 20 CM.
- TODAS AS VIAS DO EMPREENDIMENTO DEVERÃO SER DIMENSIONADAS E RECEBER SINALIZAÇÃO HORIZONTAL E VERTICAL (CONFORME NORMAS VIGENTES), DE ACORDO COM A SUA TIPOLOGIA.
- O PERFIL DE PAVIMENTAÇÃO (SEÇÃO TRANSVERSAL) DEVERÁ SER APRESENTADO EM DETALHE ESPECÍFICO, COM AS RESPECTIVAS ESPESURAS DAS CAMADAS E INDICAÇÃO DE TODOS OS MATERIAIS A SEREM UTILIZADOS.
- DEVERÁ SER APRESENTADO DETALHE ESPECÍFICO DO MEIO-FIO E GUIAS REBAIXADAS. DEVERÁ SER CONSIDERADA A UTILIZAÇÃO DE GUIAS REBAIXADAS PARA ACESSO DE VEÍCULOS NO EMPREENDIMENTO COM NO MÍNIMO 6,00M DE COMPRIMENTO.
- AS GUIAS E SARJETAS DEVERÃO SER ASSENTADAS SOBRE TERRENO MECANICAMENTE COMPACTADO E NO CASO DE GUIAS PRÉ-FABRICADAS, SERÃO EXECUTADOS "TRAVESSEIROS" DE APOIO DE CONCRETO NA FACE EXTERNA DAS JUNÇÕES DAS PEÇAS (LADO DA CALÇADA), PARA EVITAR SEU TOMBAMENTO.
- A LOCAÇÃO DAS RUAS E UNIDADES HABITACIONAIS DEVERÁ SEGUIR O PROJETO DE IMPLANTAÇÃO.
- REPRESENTAR EM PLANTA OS TRECHOS A SEREM PAVIMENTADOS, AS RAMPAS DE ACESSIBILIDADE, AS CALÇADAS DO PASSEIO, A GRAMA DO PASSEIO, AS CALÇADAS DE ACESSO À MORADIA E AS SINALIZAÇÕES. TODOS OS ELEMENTOS DEVERÃO ESTAR EM CONFORMIDADE COM A NBR 9050.
- INDICAR AS LARGURAS DE RUAS E CALÇADAS, BEM COMO OS PASSEIOS E FAIXAS DE GRAMA.
- PREVER A UTILIZAÇÃO DE RAMPAS DE ACESSIBILIDADE NO EMPREENDIMENTO DEVERÁ SER APRESENTADO DETALHE ESPECÍFICO DAS RAMPAS DE ACESSIBILIDADE, EM CONFORMIDADE COM NBR 9050.
- DETALHAR O ACESSO À MORADIA, APRESENTANDO A INCLINAÇÃO MÁXIMA DA CALÇADA DE ACESSO À HABITAÇÃO.
- DETALHAR OS ELEMENTOS DE SINALIZAÇÃO (HORIZONTAL E VERTICAL, CONFORME NORMAS VIGENTES) EMPREGADOS NO PROJETO.
- PREVER PLANTIO DE GRAMA AO REDOR DAS EDIFICAÇÕES, CONFORME CONSTA NO PROJETO DE PAISAGISMO.
- APRESENTAR QUANTITATIVOS (INTERNO E EXTERNO) DO PROJETO EM PRANCHA.
- DEVERÁ SER PREVISTA PAVIMENTAÇÃO DEFINITIVA DO FINAL DA MALHA URBANA ATÉ O ACESSO DO EMPREENDIMENTO.
- O PROJETO DE PAVIMENTAÇÃO BÁSICO DEVERÁ SER APROVADO PELA PREFEITURA MUNICIPAL E APRESENTADO COM A RESPECTIVA ART/RT.
- A PAVIMENTAÇÃO E O MEIO-FIO INDICADOS COMO EXISTENTES NO ANTEPROJETO DEVERÃO SER VERIFICADOS IN LOCO PARA A ELABORAÇÃO DO PROJETO BÁSICO.
- DEVERÁ SER PREVISTA SINALIZAÇÃO TÁTIL-VISUAL EM CONFORMIDADE COM A NBR 16537 NA ÁREA INTERNA AO EMPREENDIMENTO E NA CALÇADA EXTERNA.

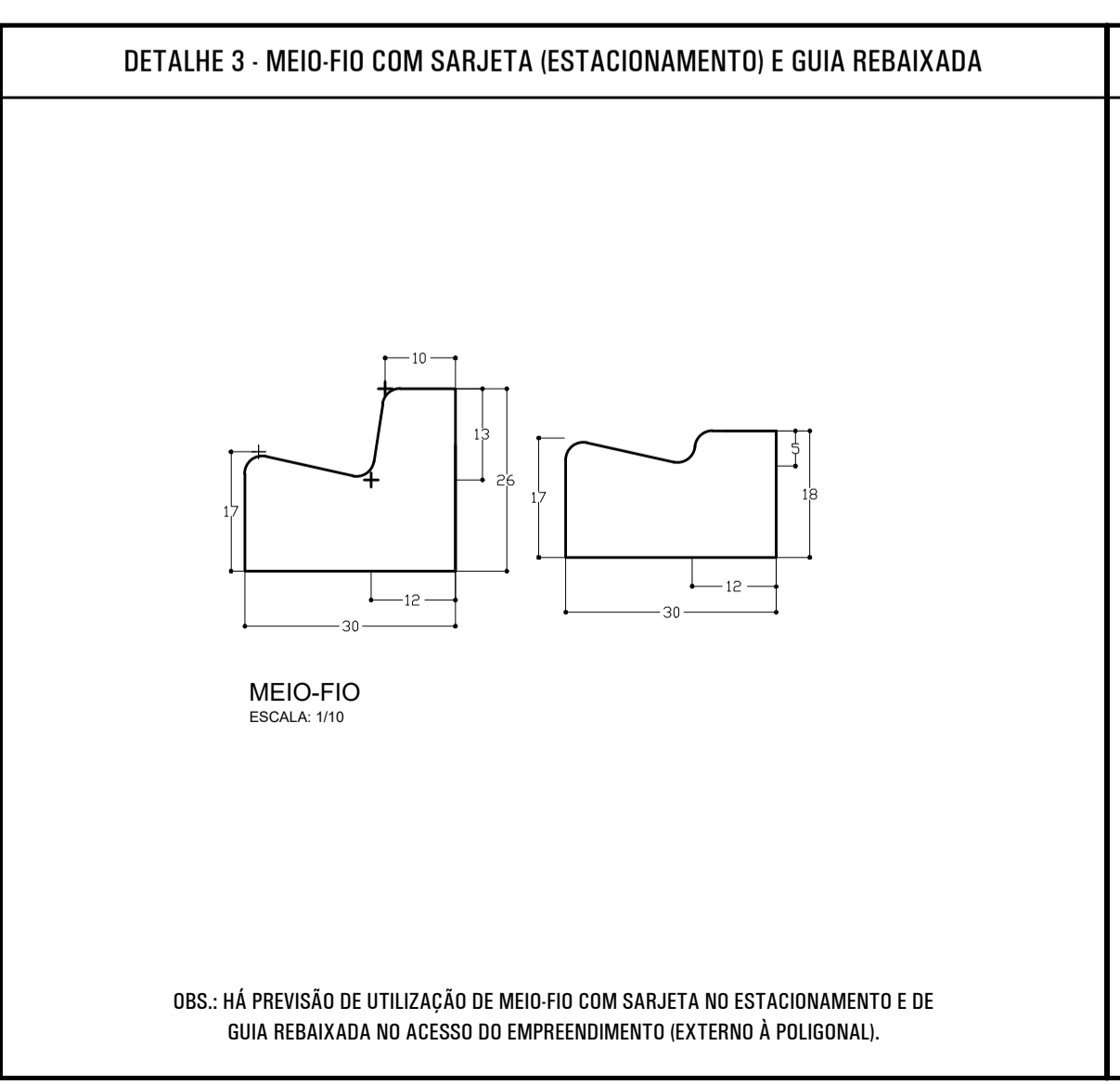
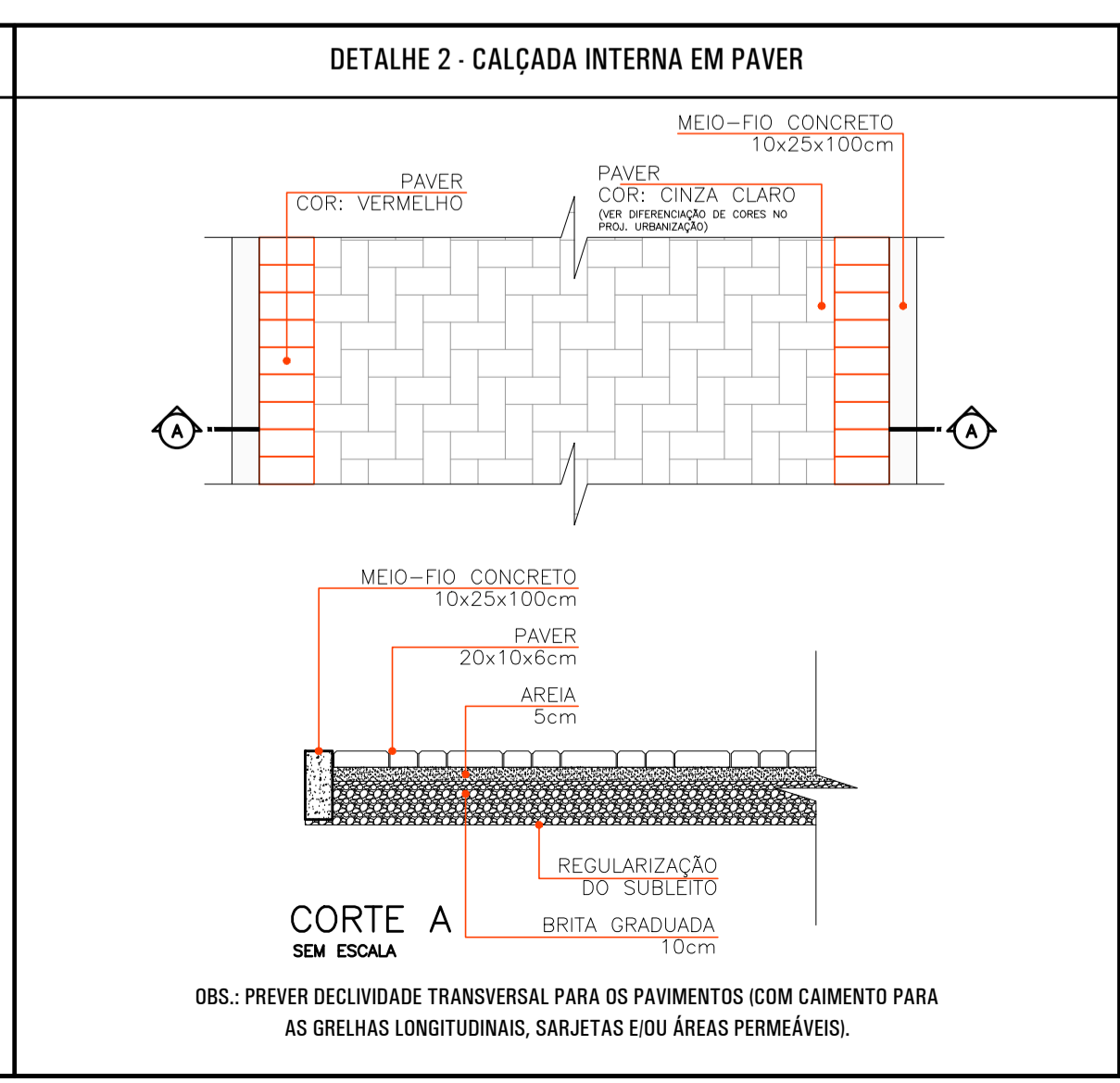
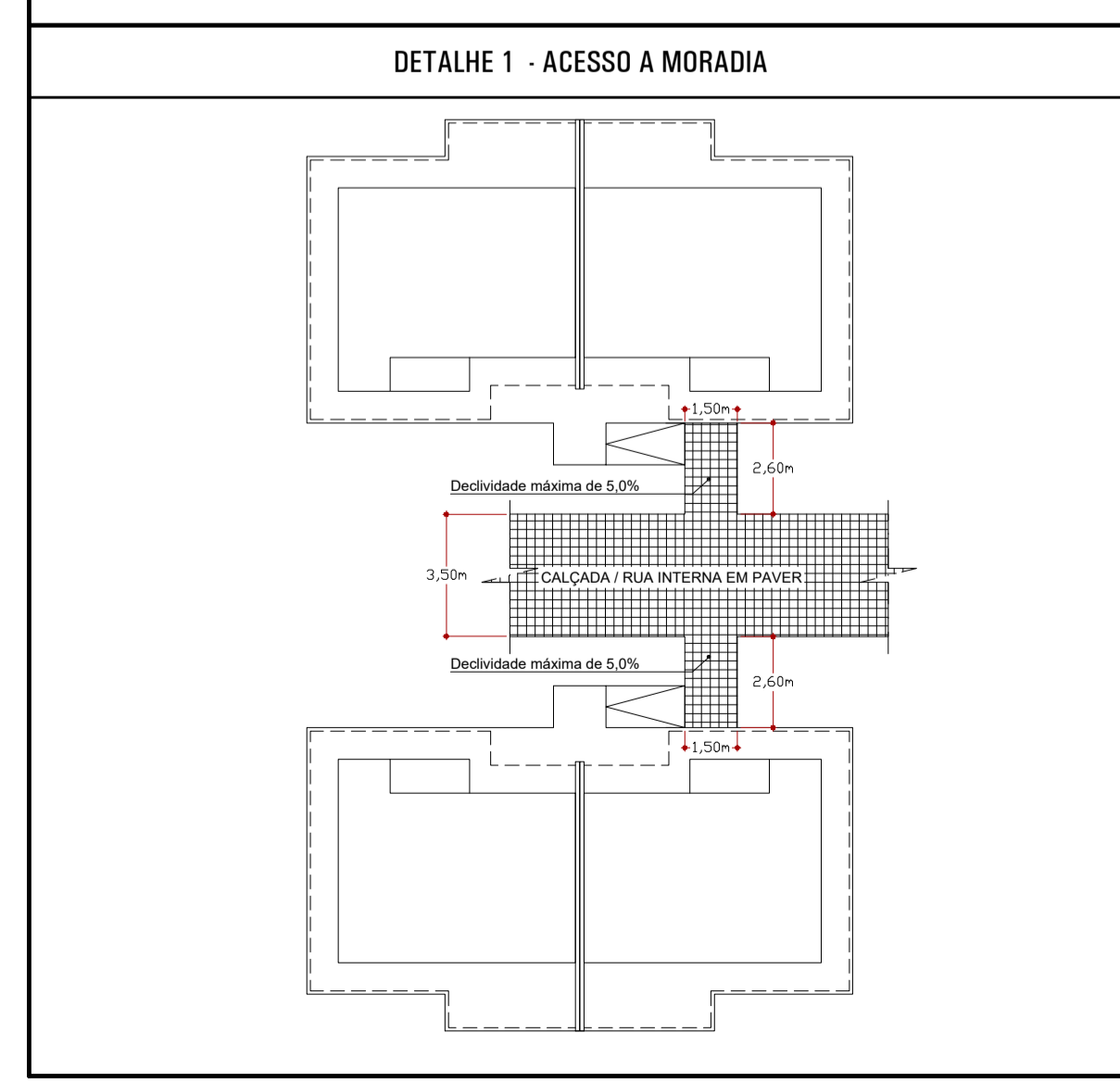
REVISÕES			
REV	DATA	DESCRIÇÃO	AUTOR
R00	JUN/2023	EMIÇÃO INICIAL ELABORADA COM BASE NO ANTEPROJETO DE URBANIZAÇÃO R00, DE 22/11/2022.	DVIE

USO EXCLUSIVO DA COHAPAR

RESPONSÁVEL TÉCNICO - COHAPAR: **COHAPAR**

AVISUÁRIO DO ENGENHEIRO DO ESCRITÓRIO REGIONAL - COHAPAR: **COHAPAR**

ESCALA: 1/500



NOTAS DE ANTEPROJETO

- ANTEPROJETO ELABORADO CONFORME AS INFORMAÇÕES FORNECIDAS PELO ESCRITÓRIO REGIONAL DA COHAPAR (FICHA DE VISTORIA COD: 6220222), PELO LEVANTAMENTO PLANIMÉTRICO CADASTRAL DE 28/04/2022 (RESPONSÁVEL LYA MAGDA BARBOSA), PELOS OFÍCIOS DA PREFEITURA MUNICIPAL E DEMAIS MANIFESTAÇÕES DO ENGENHEIRO DO ESCRITÓRIO REGIONAL DE CAMPO MOURÃO NO SID Nº 18.811.333-8. OS ELEMENTOS DE PAVIMENTAÇÃO INDICADOS COMO EXISTENTES DEVERÃO SER VERIFICADAS IN LOCO PELA EMPRESA VENCEDORA DA LICITAÇÃO.
- O PADRÃO DE CALÇADAS UTILIZADO NESTE PROJETO SEGUER O PADRÃO PREVISTO E APROVADO NO PROJETO DE URBANIZAÇÃO.
- DEVERÁ SER PREVISTA A DIFERENCIAÇÃO DE CORES DO PAVIMENTO INTERNO AO EMPREENDIMENTO, CONFORME DEFINIDO NO ANTEPROJETO DE URBANIZAÇÃO.
- DEVERÁ SER INSTALADO PISO TÁTIL-VISUAL (DIRECIONAL E DE ALERTA) NAS VIAS INTERNAS AO EMPREENDIMENTO, EM CONFORMIDADE COM OS PARÂMETROS DA NBR 16537.
- A EMPRESA VENCEDORA SERÁ RESPONSÁVEL PELOS SERVIÇOS DE PAVIMENTAÇÃO EXTERNOS À POLIGONAL DO EMPREENDIMENTO, COMPREENDIDOS POR: EXECUÇÃO DE CALÇADA EM CONCRETO NOS ACESSOS A PEDESTRES E VEÍCULOS; EXECUÇÃO DE GUIA REBAIXADA NO ACESSO DE VEÍCULOS; EXECUÇÃO DE GRAMA NO PASSEIO (SE NECESSÁRIO); RECONSTRUÇÃO DA CALÇADA EXISTENTE, CASO HAJA DETERIORAÇÃO DURANTE AS OBRAS.

USO EXCLUSIVO DA PREFEITURA

TÉCNICO DO MUNICÍPIO: **PREFEITURA**

COHAPAR Companhia de Habitação do Paraná

PRANCHA: **PAV 01 01**

REVISÃO: **R 00**

GOIOERÊ 12ª Etapa

CONDOMÍNIO TERCEIRA IDADE 40 uds

ANTEPROJETO PAVIMENTAÇÃO IMPLANTAÇÃO

VIVER MAIS PARANÁ ERCM

autor projeto: DVIE autor desenho: DVIE

escala: 1:500 data de criação: JUN/2023

nome do arquivo: G01006_12U1_ ANTEPROJETO_PAV_R00.dwg

SALVO EM: 28/06/2023

HISTÓRICO: IMPRESSÃO EM: 28/06/2023