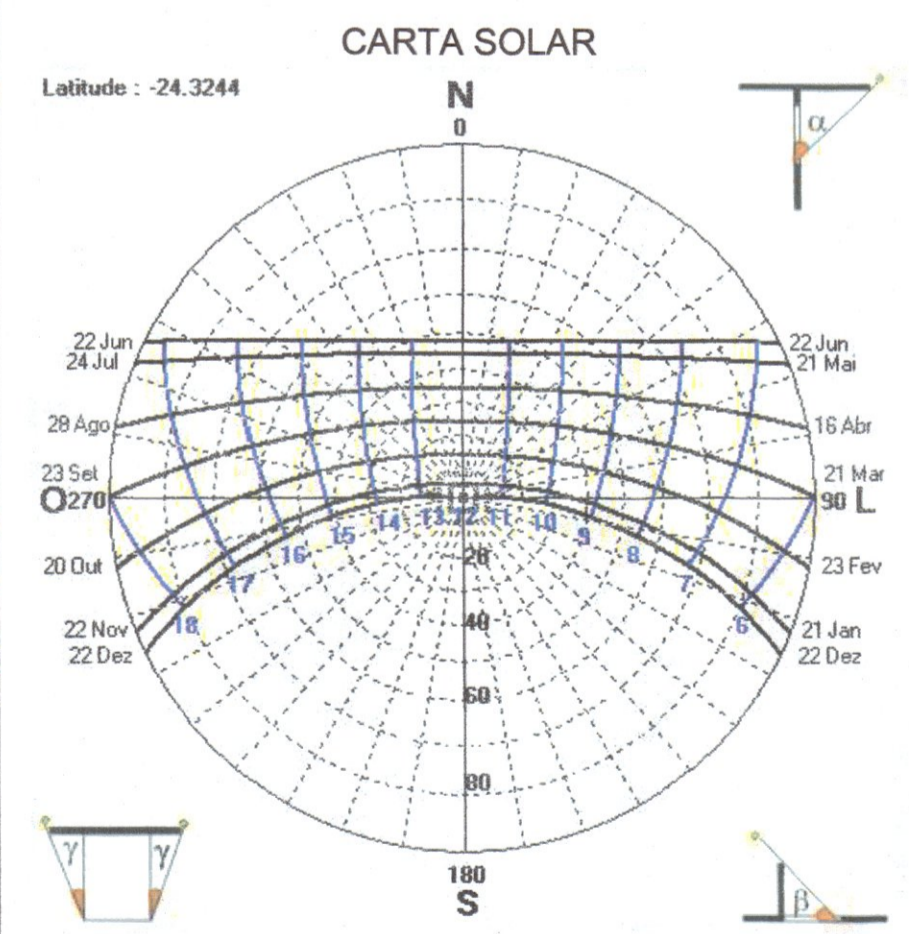
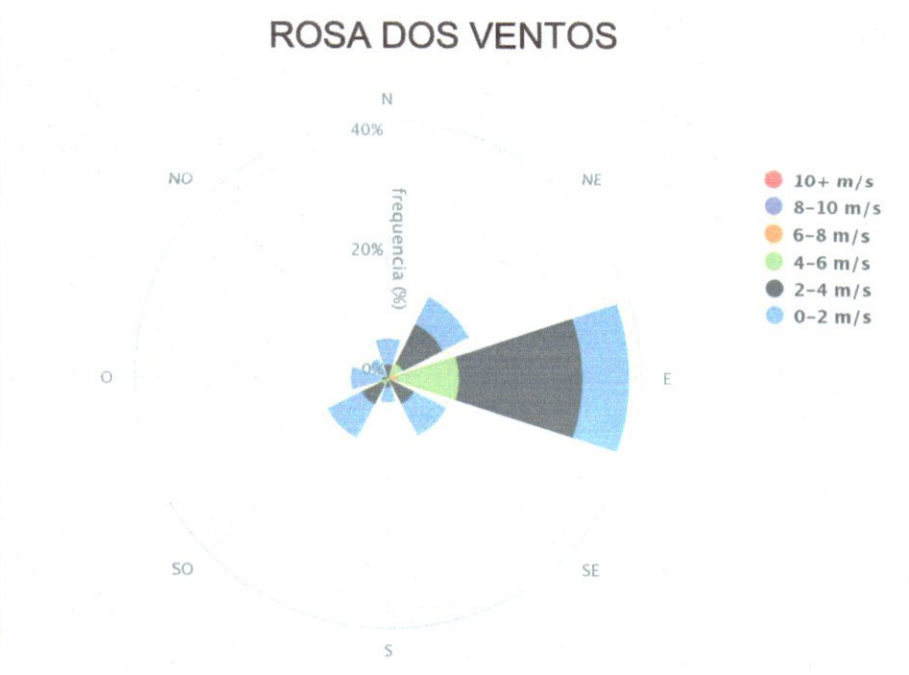
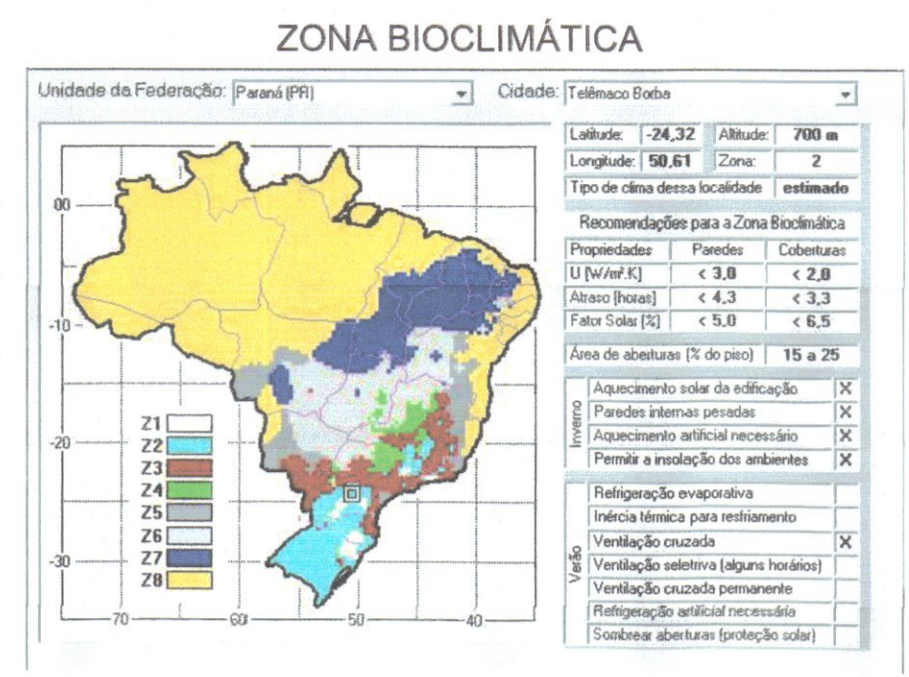


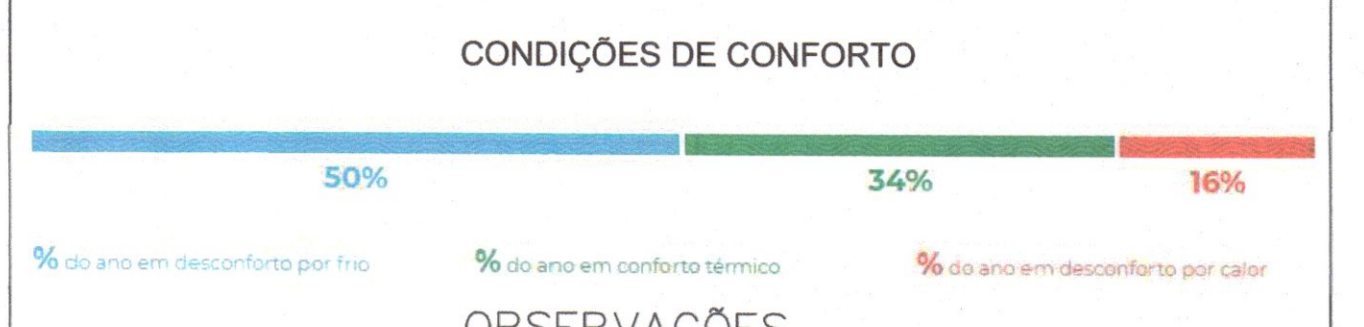
LEGENDA

- PROJEÇÃO EDIFICAÇÃO
- COBERTURA
- BLOCOS DE CONCRETO (PAVER)
- DECK DE MADEIRA PLÁSTICA
- PISO EM CONCRETO SIMPLES
- GRAMA SÃO CARLOS



DADOS DAS CURVAS DO ARRUAMENTO

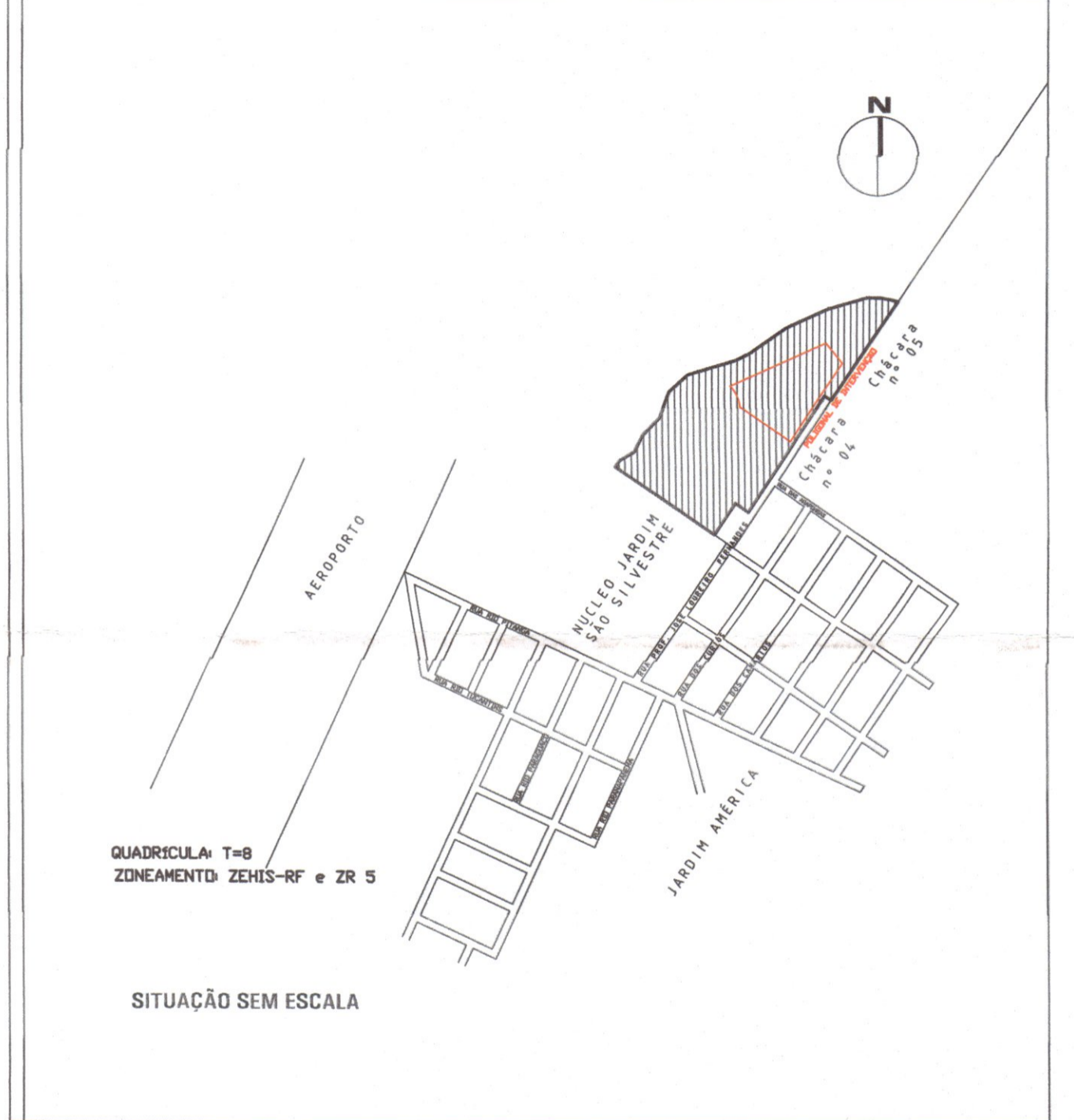
	A	B	C	D	E
RAIO (m)	3,00	10,00	5,00	2,50	15,00
TANG. (m)	3,36	5,96	8,49	1,88	2,34
DESENV. (m)	3,57	8,61	7,85	2,94	4,64
ÁREA ESCAPE (m²)	0,64	1,83	14,52	0,67	0,28
	F	G	H	I	J
RAIO (m)	6,00	2,50	5,00	5,55	12,00
TANG. (m)	6,00	2,50	9,58	2,61	3,89
DESENV. (m)	9,43	3,93	10,90	9,37	25,60
ÁREA ESCAPE (m²)	7,73	1,34	20,67	1,02	2,42



OBSERVAÇÕES

1 - PARA OBTENÇÃO DO ZONEAMENTO BIOLÓGICO DO LOCAL DA OBRA E SUAS ESTRATÉGIAS, FORAM UTILIZADOS O SOFTWARE ZBBR FORNECIDO PELO LABEEE (<http://www.labeee.ufsc.br/downloads>), NBR 15220 PARTE 3 e NBR 15575 PARTE 4 e 5.

2 - REQUISITOS ATENDIDOS EM RELAÇÃO AO ZONEAMENTO BIOLÓGICO NBR 15575-3.



REVISÃO

REV	DATA	DESCRIÇÃO	AUTOR
R00	11/07/2020	EMIÇÃO INICIAL	THAMIRIS M.
R01	22/10/2020	REVISÃO GERAL I	THAMIRIS M.
R02	20/12/2020	REVISÃO GERAL II	PAULO
R03	29/12/2020	REVISÃO GERAL III - XREF	PAULO

ARQUIVO DIGITAL: TER_TLB_INF_PUR_PB_P01

Comissão de Urbanismo do Município de Telêmaco Borba - COMURB

DECRETO Nº: 11.108/2020

Isabelle Adamovskii
 Engenheira Civil
 CREA-PR: 78.757/D

Em reunião realizada dia 11/08/2020

PADRÕES IMPLANTADOS	PADRÕES IMPLANTADOS	PADRÕES IMPLANTADOS	PADRÕES IMPLANTADOS	PADRÕES IMPLANTADOS
RESERVATÓRIO ÁREA: 36,00 m²	SOCIAL ÁREA: 218,62 m²	QUARITA ÁREA: 13,84 m²	QUIOSQUE ÁREA: 13,84 m²	CASA MBP 40T1 ÁREA: 40,61 m²
TOTAL= 1 UDS	TOTAL= 1 UDS	TOTAL= 1 UDS	TOTAL= 1 UDS	TOTAL= 40 UDS

ESTATÍSTICA GERAL

ÁREA TOTAL DA 10ª ETAPA (m²)	69.580,00	100,00%
ÁREA LOTE CONDOMÍNIO (m²)	14.827,47	21,31%

ESTATÍSTICA DO CONDOMÍNIO

ÁREA DO TERRENO (m²)	14.827,47	
ÁREA CONSTRUÍDA TOTAL (m²)	1.906,70	12,65 %
ÁREA COBERTA TOTAL (m²)	2.672,27	17,71 %
20 VAGAS (m²)	394,50	2,65 %
ÁREA DE LAZER (m²)	465,16	3,13 %
ÁREA PERMEÁVEL (m²)	9.801,10	59,77 %
ÁREA DE CALÇAMENTO (m²)	1.408,61	9,50 %
OUTRAS ÁREAS NÃO PERMEÁVEIS (m²)	1.824,17	12,30 %
ÁREA TT. CONSTRUÍDA: 1.906,1 m²	COEF. APROVEITAMENTO: 0,13	TX OCUPAÇÃO: 17,71 %

LEGENDA

- LUMINÁRIA ALTA (11 und)
- LUMINÁRIA BAIXA (32 und)
- BANCOS (24 und)
- LIXEIRAS (04 und)
- FLOREIRAS (12 und)
- MESA DE JOGOS (03 und)
- CANTEIRO (02 und)
- HORTAS ELEVADAS (9 und)