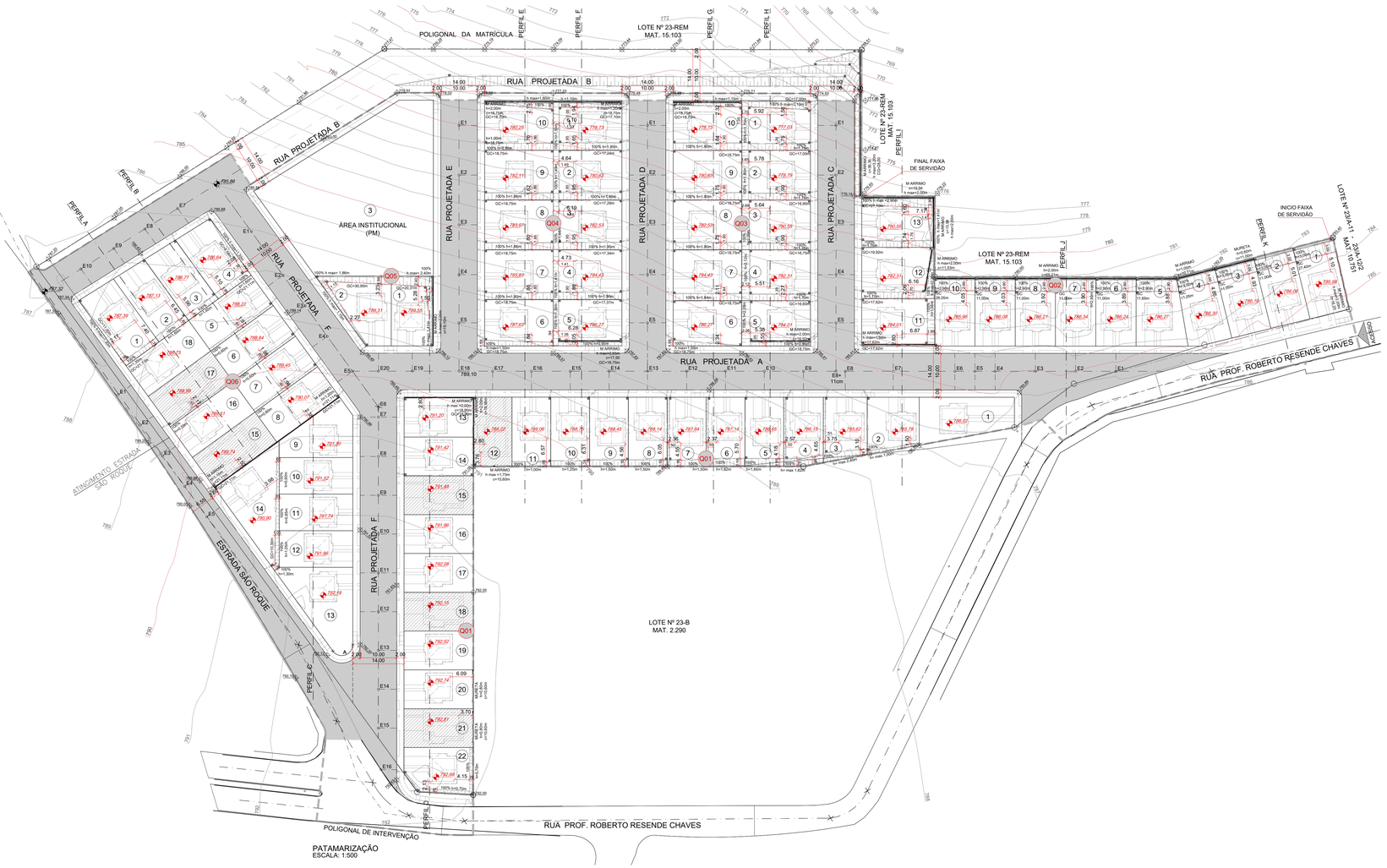

LEGENDA / QUANTITATIVO

000,00	COTA TERRENO ACESSO PORTA SOCIAL (OSSO) PROJETADO		
000,00	COTA GREIDE (EIXO DA RUA) - PA PROJETADO		
000,00	COTAS COMPLEMENTARES PROJETADO		
	TALUDE PROJETADO GRAMA P/ PROTEÇÃO DE TALUDES	2.240,26	m²
	CANALETA DE DRENAGEM MEIA CANA - 30cm	2.990,00	m
	TUBO DE PVC Ø75	524,00	m
	POLIGONAL INCIDENTE (LIMITE DA ÁREA DE INTERVENÇÃO DO PROJETO)		
	MURO DE ARRIMO PROJETADO h=1,00m	657,79	m²
	MURETA PROJETADA h=1,00m	23,56	m²
	GUARDA-CORPO PROJETADO	889,78	m
	CAIXA DE PASSAGEM 40X40cm (VER DET. 05)	187	un

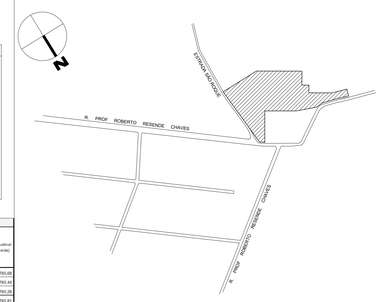

SITUAÇÃO SEM ESCALA

QUADRA "1"

Ruas	Lote	Uh	Cota da SALA (P.A.) referem-se ao cotaxh,0,1 das unidades habitacionais	Cota Final da RAMPA	Cota Inicio da RAMPA	Cota terreno/ PATAMARIZAÇÃO referem-se ao cotaxh,00 das unidades	Cota TOPO DA GUIA	Diferença vencer	Inclinação rampa de acesso %	Compr. rampa (D) m 3920 m	Cota respaldo da viga baldrame	Cota fundo da viga baldrame	Eixo longitudinal da rua (greide)
Rua Projetada "A"	1	N0 1/0	784,17	784,96	785,72	784,02	785,70	0,14	8,2	4,1	785,92	785,60	15 785,09
	2	N0 1SH5/B	783,93	785,82	785,48	785,79	785,48	0,14	8,2	4,1	785,68	785,42	17 785,44
	3	N0 1SH5/B	783,77	785,66	785,32	785,63	785,30	0,14	8,2	4,1	785,53	785,26	18 785,28
	4	N0 1SH5/B	783,10	784,19	785,85	784,15	785,83	0,14	8,2	4,1	784,05	783,78	19 783,81
	5	N0 1SH5/B	783,83	784,49	784,35	784,65	784,33	0,14	8,2	4,1	784,35	784,24	110 784,31
	6	N0 1SH5/B	787,23	787,10	784,84	787,14	784,82	0,14	8,2	4,1	787,66	786,78	111 786,85
	7	N0 1SH5/B	787,79	787,66	787,34	787,64	787,32	0,14	8,2	4,1	787,54	787,28	112 787,32
	8	N0 1SH5/B	788,29	788,16	787,84	788,14	787,82	0,14	8,2	4,1	788,04	787,78	113 787,80
	9	N0 1SH5/B	788,60	788,49	788,15	788,45	788,13	0,14	8,2	4,1	788,35	788,09	114 788,11
	10	N0 1SH5/B	788,93	788,79	788,45	788,75	788,43	0,14	8,2	4,1	788,85	788,59	115 788,41
	11	N0 1SH5/B	789,21	789,10	788,76	789,04	788,74	0,14	8,2	4,1	788,96	788,70	116 788,72
	14	N0 4 FH2 R08	789,57	789,55	789,07	789,22	789,06	0,16	4,94	5,2	789,12	788,86	117 788,88

QUADRA "1"

Ruas	Lote	Uh	Cota da SALA (P.A.) referem-se ao cotaxh,0,1 das unidades habitacionais	Cota Final da RAMPA	Cota Inicio da RAMPA	Cota terreno/ PATAMARIZAÇÃO referem-se ao cotaxh,00 das unidades	Cota TOPO DA GUIA	Diferença vencer	Inclinação rampa de acesso %	Compr. rampa (D) m 3920 m	Cota respaldo da viga baldrame	Cota fundo da viga baldrame	Eixo longitudinal da rua (greide)
Rua Projetada "F"	13	N0 1SH5/B	791,10	791,34	790,90	791,19	790,88	0,14	8,2	4,1	791,10	790,84	17 790,86
	14	N0 1SH5/B	791,57	791,46	791,12	791,42	791,10	0,14	8,2	4,1	791,22	790,96	18 790,98
	15	N0 4 FH2 R08	791,64	791,60	791,56	791,49	791,32	0,26	4,99	5,2	791,39	791,13	19 791,10
	16	N0 5H5/B	791,61	791,59	791,58	791,48	791,54	0,14	8,2	4,1	791,78	791,50	110 791,52
	17	N0 1SH5/B	791,21	791,12	791,78	791,08	791,76	0,14	8,2	4,1	791,28	791,72	111 791,74
	18	N0 4 FH2 R08	791,10	791,26	791,00	791,13	791,00	0,26	4,99	5,2	791,01	791,75	112 791,80
	19	N0 5H5/B	791,87	792,06	791,22	792,03	791,20	0,44	8,2	5,4	792,40	791,14	113 792,74
	20	N0 1SH5/B	792,89	792,08	792,44	792,74	792,42	0,44	8,2	5,4	792,94	792,28	114 792,40
	21	N0 4 FH2 R08	792,94	792,92	792,88	792,81	792,64	0,26	4,99	5,2	792,71	792,40	115 792,02
	22	N0 1/0	792,83	792,72	793,18	792,68	792,56	0,14	8,2	4,1	792,98	792,82	116 792,74

QUADRA "2"

Ruas	Lote	Uh	Cota da SALA (P.A.) referem-se ao cotaxh,0,1 das unidades habitacionais	Cota Final da RAMPA	Cota Inicio da RAMPA	Cota terreno/ PATAMARIZAÇÃO referem-se ao cotaxh,00 das unidades	Cota TOPO DA GUIA	Diferença vencer	Inclinação rampa de acesso %	Compr. rampa (D) m 3920 m	Cota respaldo da viga baldrame	Cota fundo da viga baldrame	Eixo longitudinal da rua (greide)
Rua Professor Roberto Resende Chaves	1	N0 1/0	784,13	784,92	785,68	785,93	785,66	0,14	8,2	4,1	785,88	785,62	Rua pavimentada
	2	N0 1/0	784,23	784,12	785,78	784,03	785,76	0,14	8,2	4,1	785,98	785,72	
	3	N0 1/0	784,34	784,23	785,89	784,13	785,87	0,14	8,2	4,1	786,09	785,83	
	4	N0 1/0	784,45	784,34	786,00	784,10	785,98	0,14	8,2	4,1	786,20	785,94	

QUADRA "2"

Ruas	Lote	Uh	Cota da SALA (P.A.) referem-se ao cotaxh,0,1 das unidades habitacionais	Cota Final da RAMPA	Cota Inicio da RAMPA	Cota terreno/ PATAMARIZAÇÃO referem-se ao cotaxh,00 das unidades	Cota TOPO DA GUIA	Diferença vencer	Inclinação rampa de acesso %	Compr. rampa (D) m 3920 m	Cota respaldo da viga baldrame	Cota fundo da viga baldrame	Eixo longitudinal da rua (greide)
Rua Projetada "A"	5	N0 1/0	784,42	786,11	785,97	784,27	785,95	0,14	8,2	4,1	786,17	785,91	Pavimentação paralisada
	6	N0 1/0	784,19	784,28	785,94	784,24	785,92	0,14	8,2	4,1	786,14	785,88	11 785,90
	7	N0 1/0	784,49	784,38	786,04	784,34	786,02	0,14	8,2	4,1	786,24	785,98	12 786,00
	8	N0 1/0	784,54	784,25	785,91	784,21	785,89	0,14	8,2	4,1	786,11	785,85	13 785,87
	9	N0 1/0	784,21	784,12	785,78	784,03	785,76	0,14	8,2	4,1	785,98	785,72	14 785,74
	10	N0 1/0	784,11	784,00	785,68	783,93	785,64	0,14	8,2	4,1	785,88	785,62	15 785,63

QUADRA "2"

Ruas	Lote	Uh	Cota da SALA (P.A.) referem-se ao cotaxh,0,1 das unidades habitacionais	Cota Final da RAMPA	Cota Inicio da RAMPA	Cota terreno/ PATAMARIZAÇÃO referem-se ao cotaxh,00 das unidades	Cota TOPO DA GUIA	Diferença vencer	Inclinação rampa de acesso %	Compr. rampa (D) m 3920 m	Cota respaldo da viga baldrame	Cota fundo da viga baldrame	Eixo longitudinal da rua (greide)
Rua Projetada "C"	11	N0 1/0	784,14	784,05	785,71	784,01	785,69	0,14	8,2	4,1	785,81	785,55	15 785,57
	12	N0 1SH5/B	782,64	782,55	782,01	782,51	781,99	0,14	8,2	4,1	782,21	781,95	16 781,97
	13	N0 1SH5/B	781,79	781,59	781,25	781,53	781,21	0,14	8,2	4,1	781,45	781,19	17 781,21

QUADRA "3"

Ruas	Lote	Uh	Cota da SALA (P.A.) referem-se ao cotaxh,0,1 das unidades habitacionais	Cota Final da RAMPA	Cota Inicio da RAMPA	Cota terreno/ PATAMARIZAÇÃO referem-se ao cotaxh,00 das unidades	Cota TOPO DA GUIA	Diferença vencer	Inclinação rampa de acesso %	Compr. rampa (D) m 3920 m	Cota respaldo da viga baldrame	Cota fundo da viga baldrame	Eixo longitudinal da rua (greide)
Rua Projetada "C"	1	N0 1/0	777,18	777,07	776,73	777,03	776,71	0,14	8,2	4,1	776,93	776,67	11 776,69
	2	N0 1/0	778,94	778,83	778,49	778,79	778,47	0,14	8,2	4,1	778,69	778,43	12 778,45
	3	N0 1/0	780,70	780,59	780,25	780,55	780,23	0,14	8,2	4,1	780,45	780,19	13 780,21
	4	N0 1/0	782,64	782,53	782,01	782,51	781,99	0,14	8,2	4,1	782,21	781,95	14 781,97
	5	N0 1SH5/B	784,14	784,05	783,71	784,01	783,69	0,14	8,2	4,1	783,91	783,65	15 783,67

QUADRA "3"

Ruas	Lote	Uh	Cota da SALA (P.A.) referem-se ao cotaxh,0,1 das unidades habitacionais	Cota Final da RAMPA	Cota Inicio da RAMPA	Cota terreno/ PATAMARIZAÇÃO referem-se ao cotaxh,00 das unidades	Cota TOPO DA GUIA	Diferença vencer	Inclinação rampa de acesso %	Compr. rampa (D) m 3920 m	Cota respaldo da viga baldrame	Cota fundo da viga baldrame	Eixo longitudinal da rua (greide)
Rua Projetada "D"	6	N0 1/0	784,42	784,31	785,97	784,27	785,95	0,14	8,2	4,1	786,17	785,91	15 785,93
	7	N0 1SH5/B	784,54	784,47	784,13	784,43	784,11	0,14	8,2	4,1	784,33	784,07	16 784,09
	8	N0 1SH5/B	783,84	783,57	783,23	783,53	783,21	0,14	8,2	4,1	783,43	783,17	17 783,19
	9	N0 1SH5/B	783,78	783,67	786,33	783,63	783,31	0,14	8,2	4,1	783,33	783,07	18 783,09
	10	N0 1SH5/B	778,84	778,77	778,43	778,73	778,41	0,14	8,2	4,1	778,63	778,37	19 778,39

QUADRA "4"

Ruas	Lote	Uh	Cota da SALA (P.A.) referem-se ao cotaxh,0,1 das unidades habitacionais	Cota Final da RAMPA	Cota Inicio da RAMPA	Cota terreno/ PATAMARIZAÇÃO referem-se ao cotaxh,00 das unidades	Cota TOPO DA GUIA	Diferença vencer	Inclinação rampa de acesso %	Compr. rampa (D) m 3920 m	Cota respaldo da viga baldrame	Cota fundo da viga baldrame	Eixo longitudinal da rua (greide)
Rua Projetada "D"	1	N0 1/0	778,69	778,77	778,43	778,73	778,41	0,14	8,2	4,1	778,63	778,37	11 778,39
	2	N0 1/0	780,78	780,87	780,33	780,83	780,31	0,14	8,2	4,1	780,93	780,27	12 780,29
	3	N0 1/0	782,64	782,57	782,23	782,53	782,21	0,14	8,2	4,1	782,43	782,17	13 782,19
	4	N0 1/0	784,54	784,47	784,13	784,43	784,11	0,14	8,2	4,1	784,33	784,07	14 784,09
	5	N0 1SH5/B	786,42	786,31	785,97	784,27	785,95	0,14	8,2	4,1	786,17	785,91	15 785,93

QUADRA "4"

Ruas	Lote	Uh	Cota da SALA (P.A.) referem-se ao cotaxh,0,1 das unidades habitacionais	Cota Final da RAMPA	Cota Inicio da RAMPA	Cota terreno/ PATAMARIZAÇÃO referem-se ao cotaxh,00 das unidades	Cota TOPO DA GUIA	Diferença vencer	Inclinação rampa de acesso %	Compr. rampa (D) m 3920 m	Cota respaldo da viga baldrame	Cota fundo da viga baldrame	Eixo longitudinal da rua (greide)
Rua Projetada "E"	6	N0 1/0	787,79	787,67	787,33	787,63	787,31	0,14	8,2	4,1	787,53	787,27	15 787,29
	7	N0 1SH5/B	785,59	785,87	785,53	785,83	785,51	0,14	8,2	4,1	785,73	785,47	16 785,49
	8	N0 1SH5/B	784,12	784,01	783,67	783,97	783,65	0,14	8,2	4,1	783,87	783,61	17 783,63
	9	N0 1SH5/B	782,24	782,15	781,81	782,11	781,79	0,14	8,2	4,1	782,01	781,75	18 781,77
	10	N0 1SH5/B	780,69	780,28	779,95	780,23	779,93	0,14	8,2	4,1	780,33	779,87	19 779,89

QUADRA "5"

Ruas	Lote	Uh	Cota da SALA (P.A.) referem-se ao cotaxh,0,1 das unidades habitacionais	Cota Final da RAMPA	Cota Inicio da RAMPA	Cota terreno/ PATAMARIZAÇÃO referem-se ao cotaxh,00 das unidades	Cota TOPO DA GUIA	Diferença vencer	Inclinação rampa de acesso %	Compr. rampa (D) m 3920 m	Cota respaldo da viga baldrame	Cota fundo da viga baldrame	Eixo longitudinal da rua (greide)
Rua Projetada "A"	1	N0 1/0	789,70	789,59	789,25	789,55	789,23	0,14	8,2	4,1	789,45	789,19	114 789,21
	2	N0 1SH5/B	789,96	789,85	789,51	789,81	789,49	0,14	8,2	4,1	789,71	789,45	115 789,47

QUADRA "6"

Ruas	Lote	Uh	Cota da SALA (P.A.) referem-se ao cotaxh,0,1 das unidades habitacionais	Cota Final da RAMPA	Cota Inicio da RAMPA	Cota terreno/ PATAMARIZAÇÃO referem-se ao cotaxh,00 das unidades	Cota TOPO DA GUIA	Diferença vencer	Inclinação rampa de acesso %	Compr. rampa (D) m 3920 m	Cota respaldo da viga baldrame	Cota fundo da viga baldrame	Eixo longitudinal da rua (greide)
Rua Projetada "F"	5	N0 1/0	788,27	788,36	787,92	788,22	787,90	0,14	8,2	4,1	788,12	787,86	17 787,88
	6	N0 1/0	788,99	788,88	788,54	788,84	788,52	0,14	8,2	4,1	789,04	788,48	18 788,50
	7	N0 1/0	789,60	789,49	789,15	789,45	789,13	0,14	8,2	4,1	789,35	789,09	19 789,11
	8	N0 1/0	790,22	790,11	789,77	790,07	789,75	0,14	8,2	4,1	789,97	789,71	110 789,73
	9	N0 1/0	791,45	791,34	791,00	791,30	790,98	0,14	8,2	4,1	791,20	790,94	111 790,96
	10	N0 1/0	791,67	791,56	791,22	791,52	791,20	0,14	8,2	4,1	791,42	791,16	112 791,18
	11	N0 1/0	791,89	791,78	791,44	791,74	791,42	0,14	8,2	4,1	791,64	791,38	113 791,40
	12	N0 1/0	792,11	792,00	791,66	791,96	791,94	0,14	8,2	4,1	791,84	791,58	114 791,60
	13	N0 1SH5/B	792,13	792,22	791,88	792,18	791,86	0,14	8,2	4,1	792,08	791,82	115 791,74

QUADRA "6"

Ruas	Lote	Uh	Cota da SALA (P.A.) referem-se ao cotaxh,0,1 das unidades habitacionais	Cota Final da RAMPA	Cota Inicio da RAMPA	Cota terreno/ PATAMARIZAÇÃO referem-se ao cotaxh,00 das unidades	Cota TOPO DA GUIA	Diferença vencer	Inclinação rampa de acesso %	Compr. rampa (D) m 3920 m	Cota respaldo da viga baldrame	Cota fundo da viga baldrame	Eixo longitudinal da rua (greide)
Rua Projetada "B"	1	N0 1/0	787,54	787,43	787,09	787,39	787,07	0,14	8,2	4,1	787,29	787,03	110 787,05
	2	N0 1SH5/B	787,28	787,17	786,83	787,13	786,81	0,14	8,2	4,1	787,03	786,77	19 786,79
	3	N0 1/0	786,93	786,82	786,47	786,77	786,45	0,14	8,2	4,1	786,67	786,41	18 786,43
	4	N0 1SH5/B	786,79	786,68	786,34	786,64	786,32	0,14	8,2	4,1	786,54	786,28	17 786,30

QUADRA "6"

Ruas	Lote	Uh	Cota da SALA (P.A.) referem-se ao cotaxh,0,1 das unidades habitacionais	Cota Final da RAMPA	Cota Inicio da RAMPA	Cota terreno/ PATAMARIZAÇÃO referem-se ao cotaxh,00 das unidades	Cota TOPO DA GUIA	Diferença vencer	Inclinação rampa de acesso %	Compr. rampa (D) m 3920 m	Cota respaldo da viga baldrame	Cota fundo da viga baldrame	Eixo longitudinal da rua (greide)
Estrada São Roque	13	N0 1SH5/B	791,65	790,94	790,60	790,90	790,58	0,14	8,2	4,1	790,80	790,54	15 790,56
	15	N0 4 FH2 R08	789,89	789,85	789,39	789,74	789,57	0,28	4,99	5,2	789,64	789,38	18 789,55
	16	N0 5H5/B	789,68	789,55	789,21	789,51	789,19	0,14	8,2	4,1	789,41	789,15	19 789,17
	17	N0 4 FH2 R08	789,13	789,09	788,83	788,98	788,81	0,28	4,99	5,2	789,08	788,82	110 788,79
	18	N0 1SH5/B	788,94	788,79	788,45	788,75	788,43	0,14	8,2	4,1	788,65	788,41	111 788,43

APÓS A ABERTURA DAS RUAS E DEMARCAÇÃO DOS LOTES OS NÍVEIS DEVERÃO SER CONFERIDOS E AJUSTADOS NA OBRA

REVISÕES

REV	DATA	DESCRIÇÃO	AUTOR
R00	FEV/2021	EMISSÃO INICIAL	GABRIEL S
R01	MAI/2021	ATENDIMENTO À 1ª DILIGÊNCIA	GABRIEL S
R02	JUN/2021	ATENDIMENTO ÀS SOLICITAÇÕES DA CONSTRUTORA	GABRIEL S

OBSERVAÇÕES

1.A EXECUTORA COMPROMETE-SE A ENTENDER A PATAMARIZAÇÃO NOS MOLDES DO PROGRAMA DE FINANCIAMENTO, ASSUMINDO INTEGRAL RESPONSABILIDADE FINANCEIRA (FINANCEIRA E DE EXECUÇÃO) PARA TODA E QUALQUER INTERVENÇÃO QUE SE FAÇA NECESSÁRIA NO DECORRER DA OBRA (TERRAPLANAGEM, CALÇADAS, RAMPAS, ESCADAS).
2.DEVERÁ SER REALIZADO NO TERRENO A RASPAGEM DA CAMADA VEGETAL SUPERFICIAL (EXPESSURA MÍNIMA DE 20cm).
3.DEVERÃO SER UTILIZADOS DISPOSITIVOS DE CONTENÇÃO PROVISORIOS E/OU PERMANENTES PARA GARANTIR A LIMPEZA, ESTABILIDADE E INTEGRIDADE DO ENTORNO DA OBRA.
4.AS SOLEIRAS DAS CONSTRUÇÕES DEVERÃO SER DISPOSTAS EM COTA MÍNIMA DE 20cm ACIMA DA COTA DO PATAMAR.
5.OS MATERIAIS UTILIZADOS PARA O ATERRO SERÃO DE PRIMEIRA QUALIDADE E ISENTOS DE MATÉRIA ORGÂNICA, ENTULHOS E IMPUREZAS. O ATERRO DEVERÁ SER EXECUTADO EM CAMADAS COM ESPESSURA MÁXIMA DE 20cm, MECANICAMENTE E/OU MANUALMENTE.
6.PARA TALUDE COM ALTURA ATÉ 1,50m DEVERÁ SER EXECUTADO DRENAGEM NO PÉ E PARA TALUDE COM ALTURA SUPERIOR A 1,50m DEVERÁ SER EXECUTADO DRENAGEM NO PÉ E CRISTA, SENDO QUE TODOS OS DISPOSITIVOS DE DRENAGEM DOS TALUDES DEVERÃO ESTAR INTERLIGADOS AO SISTEMA DE CAPTAÇÃO DE AGUAS PLUVIAIS.
7.TODO TALUDE RESULTANTE DE ATERRO DEVERÁ TER INCLINAÇÃO MÁXIMA DE 45° E TODO TALUDE RESULTANTE DE CORTE DEVERÁ TER INCLINAÇÃO MÁXIMA DE 60°.
8.ONDE NÃO FOR POSSIVEL O USO DE TALUDES COMO SOLUÇÃO DE CONANÇÃO, SERÃO UILIZADAS MURETAS (PARA DESNIVEIS INFERIORES A 1,00m) E MUROS DE ARRIMO (PARA DESNIVEIS IGUAIS OU SUPERIORES IGUAIS A 1,00m). QUANDO OS MUROS DE ARMO FOREM IGUAIS OU SUPERORES A 1,00m SERÃO UTILIZADOS GUARDA-CORPOS DE ALVENRIA DE ALTURA DE 1,10m.
9.A DISTÂNCIA MINIMA DA EDIFICAÇÃO À TALUDES OU ARRIMOS INTERNOS NO EMPREENDIMENTO SERÁ DE:
a) 1,50m -DA EDIFICAÇÃO ATÉ A CRISTA DO TALUDE;
b) 1,50m -DA EDIFICAÇÃO ATÉ A CRISTA O PÉ DO TALUDE EM CASO DE DISNIVEL DE ATÉ 3,00m;
c) IGUAL OU SUPERIOR A METADE DO DISNIVEL - DA EDIFICAÇÃO AO PÉ DO TALUDE EM CASO DE INCLINAÇÃO INFERIOR A 45° E DESNIVEL SUPERIOR A 3,00m;
d) IGUAL OU SUPERIOR A 2/3 DO DISNIVEL - DA EDIFICAÇÃO AO PÉ DO TALUDE EM CASO DE INCLINAÇÃO ACIMA DE 45° E DESNIVEL SUPERIOR A 3,00m;
e) 1,5m OU (ALTURA DO ARRIMO - 1,00m), O QUE FOR MAIOR - DA EDIFICAÇÃO ATÉ O MURO DE ARRIMO.
10.QUANDO MANTIDO A INCLINAÇÃO NATURAL NAS QUADRAS E LOTES, SENDO ESTA INFERIOR A 10%, PODERÁ SER UTILIZADO ALVENARIA DE EMBASAMENTO PARA CORRIGIR EVENTUAIS DISNIVEIS DO TERRENO COM ALTURA MÁXIMA DE 60cm.
11.TODO MURO DE ARRIMO PREVISTO EM PROJETO DEVERÁ SER EXECUTADO COM SISTEMA DE DREAGEM, SENDO QUE O MESMO DEVERÁ SER INTERLIGADO AO SISTEMA DE CAPTAÇÃO DE AGUAS PLUVIAIS.
12.TODO MURO DE ARRIMO DEVERÁ SER IMPERMEABILIZADO NAS FACES EM CONTATO COM O SOLO E CHAPISCADO NAS FACES EXPOSTAS.
13. HAVERÁ PREVISÃO DE GUARDA-CORPO OU OUTRO TIPO INIBIDOR DE ACESSO ADEQUADO A CADA CASO, PARA DESNIVEIS SUPERIORES A 1,00m EM AREAS COMUM DE CIRCULAÇÃO OU ACESSO E QUANDO A DISTANCIA LIVRE NA HORIZONTAL ENTRE O LIMITE DA AREA DE CIRCULAÇÃO E A CRISTA DO TALUDE OU ARRIMO FOR INFERIOR A 1,00m.
14. A CALÇADA DE ACESSO AS UNIDADES HABITACIONAIS DEVERÁ TER INCLINAÇÃO MÁXIMA DE 8,33%.
15. O PASSEIO DEVERÁ SER EXECUTADO COM COTA MÍNIMA DE 15cm ACIMA DO GREIDE DA RUA.
16. A LOCAÇÃO DAS RUAS E UNIDADES HABITACIONAIS DEVERÁ SEGUIR A IMPLANTAÇÃ DEFINIDA PELA COMPANHIA DE HABITAÇÃO DO PARANÁ - COHAPAR
17. O COMPRIMENTO DAS ESTACAS DO MURO DE ARRIMO, MURETAS, ALVENARIA DE EMBASAMENTO E FUNÇÕES DEVERA ULTRAPASSAR A ALTURA DO ATERRO/TALUDE, DE MODO QUE A SUA PROFUNDIDADE DEVERÁ ULTRAPASSAR AO MENOS 1,50m DO TERRENO NATURAL.
18. OS MUROS DE ARRIMO DEVERÃO SEGUIR AS ESPECIFICAÇÕES DO PROJETO ESPECIFICO.
19. TODO TALUDE PROJETADO RECEBERÁ PROTEÇÃO VEGETAL CONFORME QUANTITATIVO.
NOCADO: GRAMA ESMERALDA - *Zoysia japonica*/ OU SIMILAR;
20. QUALQUER ALTERAÇÃO NECESSÁRIA NO PROJETO O PROFISSIONAL PROJETISTA DEVERÁ SER CONSULTADO.

USO EXCLUSIVO DA PREFEITURA:

TÉCNICO DO MUNICÍPIO

PREFEITO DO MUNICÍPIO

USO EXCLUSIVO DA RCA CONSTRUTORA

RESPONSÁVEL TÉCNICO:
HENRIQUE BIANCHINI FILHO
ARQUITETO - CAU/ N° A-4757-7
RCA ASSESSORIA EM CONTROLE DE OBRAS E SERVIÇOS LTDA

CONTROLE DE CÓPIAS:
HENRIQUE BIANCHINI FILHO
ARQUITETO - CAU/ N° A-4757-7

DETALHE 1 - CANALETA DE DRENAGEM PARA TALUDES

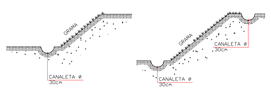

OBS. 1 - PARA TODO TALUDE COM ALTURA ATÉ 1,50m DEVERÁ SER EXECUTADO DRENAGEM EM SUA PARTE INFERIOR (PÉ).
OBS. 2 - PARA TODO TALUDE COM ALTURA SUPERIOR A 1,50m DEVERÁ SER EXECUTADO DRENAGEM EM SUA PARTE INFERIOR (PÉ) E SUPERIOR (CRISTA).
OBS. 3 - TODO TALUDE DEVERÁ RECEBER PROTEÇÃO VEGETAL, INDEPENDENTE DE SUA ALTURA.
OBS. 4 - INCLINAÇÃO MINIMA DA CANALETA DE ÁGUAS PLUVIAIS, DEVERÁ SER DE 1%

DETALHE 2 - IMPLANTAÇÃO DA HABITAÇÃO - CORTE

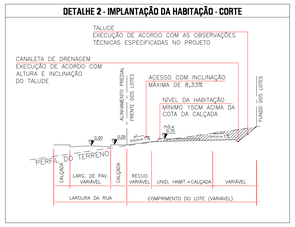

DETALHE 3 - IMPLANTAÇÃO DA HABITAÇÃO - ATERRO

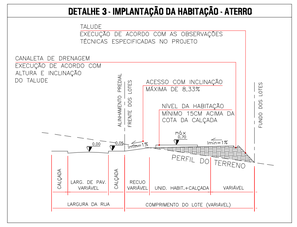

DETALHE 4 - CAIXA DE PASSAGEM - DESCARGA NA SARJETA

DETALHE 5 - DET. CAIXA DE INSPEÇÃO

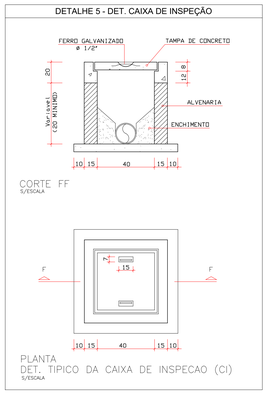
FERRO GALVANIZADO Ø 1/2"
TAMPA DE CONCRETO
20
Var. (vel CEO MANTIDO)
12
ALVENARIA
ENCHIMENTO
10